

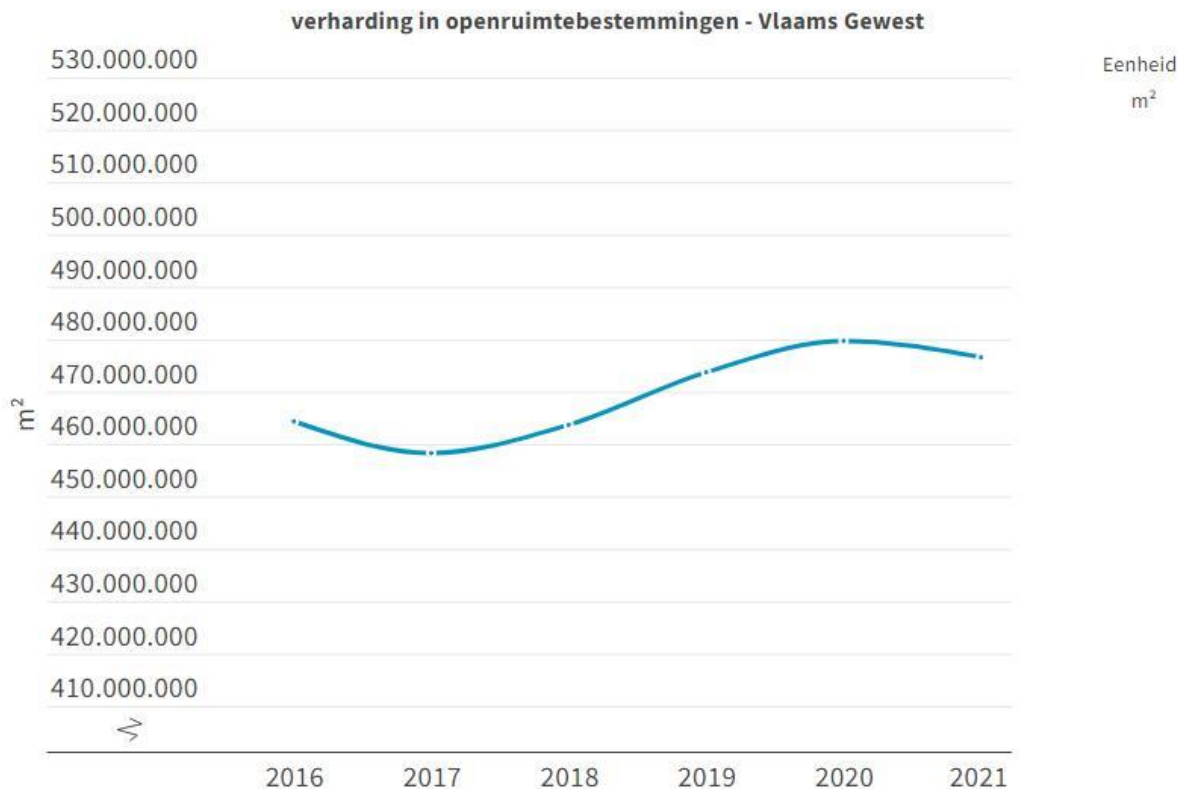
## Verharding in openruimtebestemmingen

Nieuwsbrief Provincies.incijfers;be, 23 januari 2024

*1.223 hectare (of 1.747 voetbalvelden): Dat is de oppervlakte bijkomende verharding in openruimtebestemmingen tussen 2016 en 2021 in Vlaanderen.*

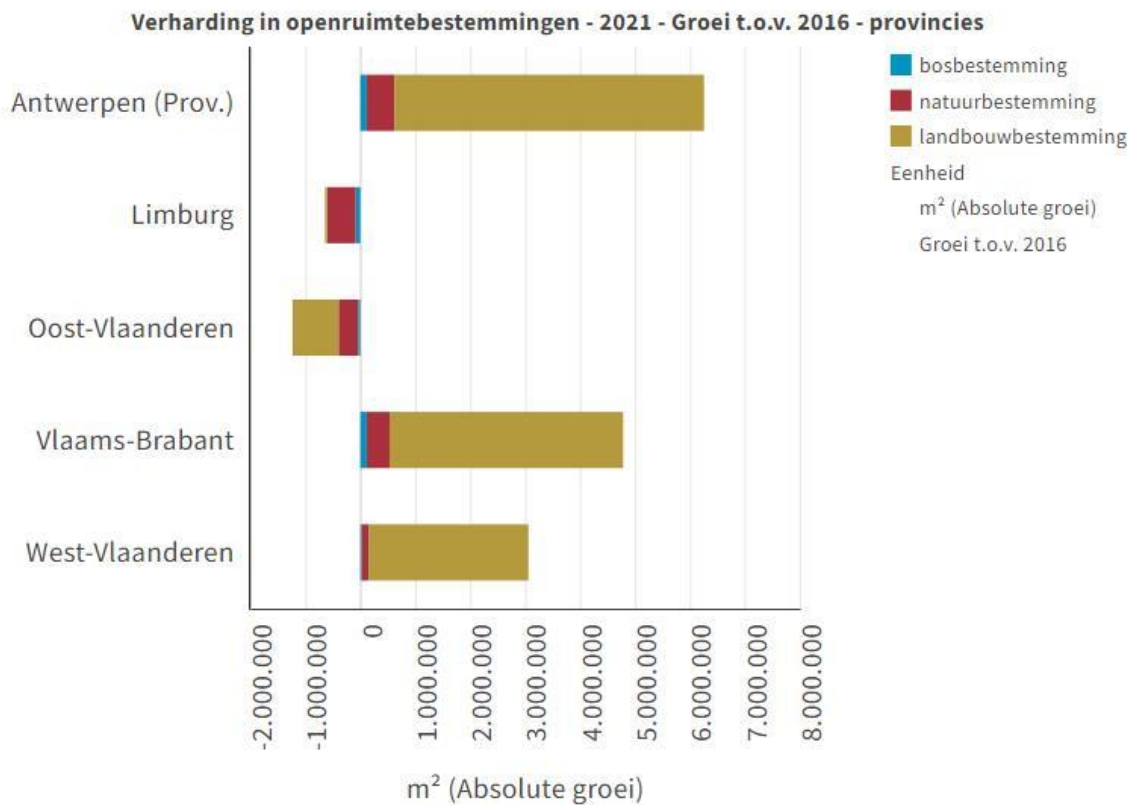
Vlaanderen is één van de meest verharde gebieden van Europa. Dit kan onder meer leiden tot minder waterinfiltratie en -berging, minder CO<sub>2</sub>-opslag door planten en de bodem, en een verlies aan biodiversiteit. Er is sprake van verharding wanneer de bodemoppervlakte afgedekt is met (semi-)ondoorlaatbare materialen. In de praktijk gaat het vooral om gebouwen, terrassen, wegen en parkeerterreinen. Vooral het ontharden en vrijwaren van open ruimte kan een belangrijke rol spelen om, o.a., de gevolgen van de klimaatverandering op te vangen.

De verharding in openruimtegebieden - gebieden juridisch bedoeld voor natuur, bos en landbouw - gaat echter in stijgende lijn. Tussen 2016 en 2021 nam de oppervlakte verharding binnen de openruimtebestemmingen in Vlaanderen toe met 1.223 ha. De verhardingscijfers van 2022 zijn ook beschikbaar in de databank, maar dit zijn slechts voorlopige cijfers waardoor we ze in dit artikel nog niet mee opnemen.



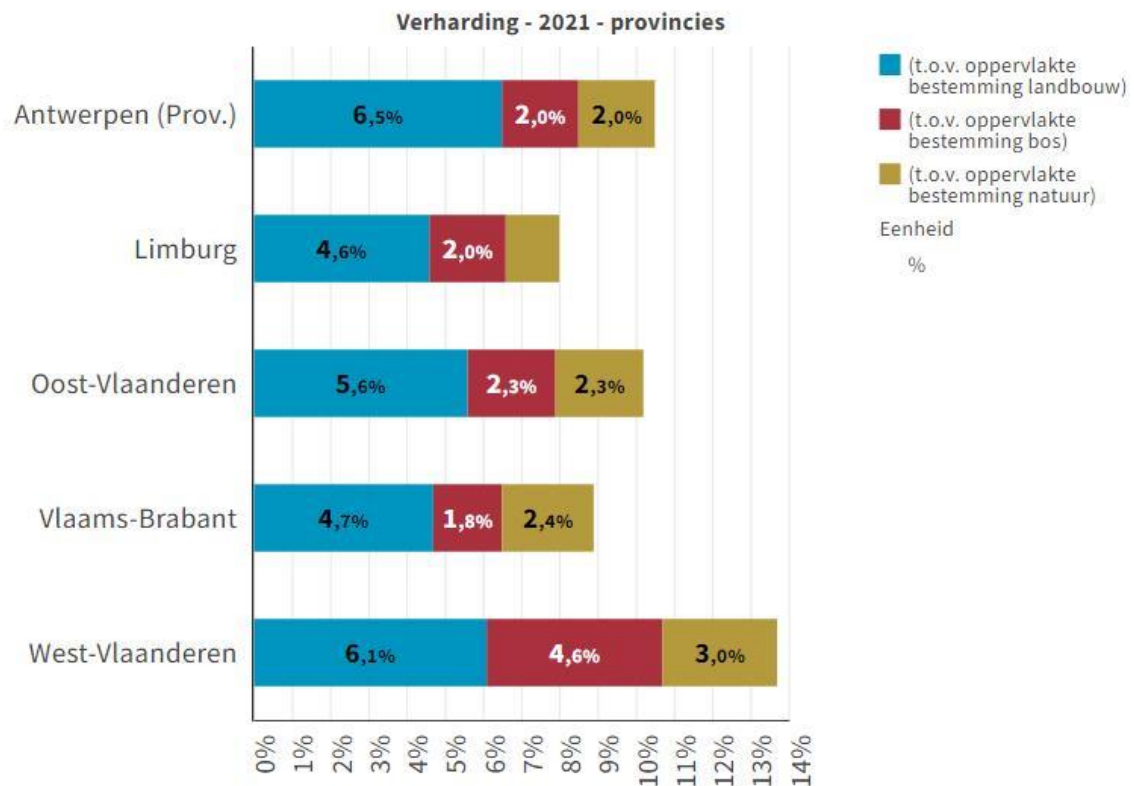
Bron: Departement Omgeving - JaarBAK x Ruimteboekhouding | provincies.incijfers.be

Wanneer we inzoomen op de Vlaamse provincies zien we dat deze stijgende trend grotendeels veroorzaakt wordt door de toenemende verharding in bestemd landbouwgebied in de provincies Antwerpen (+563 ha), Vlaams-Brabant (+426 ha) en West-Vlaanderen (+291 ha). In de natuur- en bosbestemmingen blijft de verharde oppervlakte daarentegen relatief constant doorheen de tijd.



Bron: Departement Omgeving - JaarBAK x Ruimteboekhouding | provincies.incijfers.be

West-Vlaanderen is de provincie met de hoogste verhardingsgraad binnen elk van de drie openruimtebestemmingen: 6,1% van de bestemde oppervlakte landbouw, 4,6% van de bestemde oppervlakte bos en 3% van de bestemde oppervlakte natuur is er verhard.



Bron: Departement Omgeving - JaarBAK x Ruimteboekhouding | [provincies.incijfers.be](https://provincies.incijfers.be)

De top 3 van Vlaamse gemeenten met de hoogste aandelen verharding in hun bestemde open ruimte zijn Sint-Katelijne-Waver (15,5%), Duffel (14,1%) en Ingelmunster (14%).

In onze databank kan je op gemeentelijk niveau het percentage verharding in openruimtebestemmingen vergelijken met de algemene verhardingsgraad, die over het algemeen hoger ligt in meer verstedelijkte gebieden.

De top 3 van Vlaamse gemeenten met de hoogste aandelen verharding in hun bestemde open ruimte zijn Sint-Katelijne-Waver (15,5%), Duffel (14,1%) en Ingelmunster (14%).

In onze databank kan je op gemeentelijk niveau het percentage verharding in openruimtebestemmingen vergelijken met de algemene verhardingsgraad, die over het algemeen hoger ligt in meer verstedelijkte gebieden.

Provincies.incijfers.be bevat nog veel meer informatie over dit en aanverwante onderwerpen. Neem zeker een kijkje op het dashboard ruimtegebruik. Je vindt er ook een rapport ruimtegebruik. En wie zelf verder aan de slag wil met de data kan zelf kaartjes en grafieken aanmaken in de databank.